
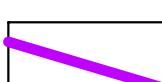







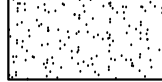

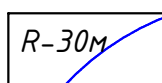
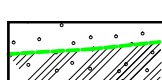


-  граница проектируемого участка
-  граница благоустройства
-  красные линии
-  линии застройки
-  границы земельных участков
-  застройка
-  дороги и тротуары
-  зеленые насаждения общего пользования
-  открытые площадки для спорта и отдыха
-  асфальтовое покрытие
-  санитарно-защитная зона скважины
-  вырубка леса для обеспечения противопожарной безопасности на ширину - 15,0м
-  противопожарная полоса - 5,0м (периодически вспаханный грунт)

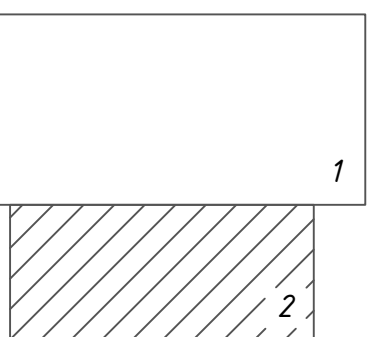
Технико-экономические показатели

Поз.	Наименование	Количество по проекту	
		%	га
1	Площадь благоустройства	-	26,93
2	Площадь отвода участка	100	24,65
3	Площадь дачных участков	67,7	16,70
4	Площадь общественно-торговой зоны	1,7	0,41
5	Площадь объектов инженерной инфраструктуры	1	0,25
6	Площадь территории общего пользования	29,6	7,94
7	Количество дачных участков	-	172 шт.

Ведомость зданий и сооружений

Номер на плане	Наименование и обозначение	Этажность	Количество		Площадь, м²				Строительный объем, м³	
			Квартир	Застройки	зданий всего	зданий всего	общая нормируемая	зданий всего	зданий всего	
1	Индивидуальный жилой дом	1-3	172	1	172	81,0	13932,0	114,0	19608,0	729,0 125388,0
2	Трансформаторная подстанция	1	2	-	-	-	-	-	-	-
3	Магазин (Стар.-60 кв.м.)	1	2	-	-	78,4	156,8	60,00	120,00	313,60 627,20
4	Скважина с водонапорной башней	1	1	-	-	-	-	-	-	-
5	Административно-бытовое здание	2	1	-	-	84,36	84,36	120,00	120,00	590,52 1181,04
6	Магазин	2	1	-	-	331,0	331,0	463,4	463,4	2317,0 2317,0
7	Административно-общественное здание	2	1	-	-	331,0	331,0	412,0	412,0	2317,0 2317,0
8	Локальная очистная система производительн. до 1м³/в сутки	-	174	-	-	-	-	-	-	-
9	Локальная очистная система производительн. до 25м³/в сутки	-	1	-	-	-	-	-	-	-
10	Открытые торговые ряды (4х10)	-	1	-	-	-	-	-	-	-

СХЕМА РАСПОЛОЖЕНИЯ ЛИСТОВ



2017	ГП
Проект планировки ЖК "Раздолье" с.Зоркальцево, Зоркальцевского сельского поселения, Тамского района. Тамской области	Стдия Лист Листов
Изм. Кол. ун. Лист. Идент. Подп. Дата	ПП 1,2
ГАП Таксер	0,00
ГИП	"КТБ-Проектсервис"
Проверил Чашечкин	
Выполнил Таксер	
Н. контр.	