



**МУНИЦИПАЛЬНОЕ ОБРАЗОВАНИЕ
«ЗОРКАЛЬЦЕВСКОЕ СЕЛЬСКОЕ ПОСЕЛЕНИЕ»
АДМИНИСТРАЦИЯ ЗОРКАЛЬЦЕВСКОГО СЕЛЬСКОГО ПОСЕЛЕНИЯ
ПОСТАНОВЛЕНИЕ**

03.08.2020г.

№.300 Зоркальцево

Об установлении публичного сервитута
для прохода и проезда

На основании обращений жителей д. Петрово (мкр. Западный) в целях обеспечения нужд местного населения, в соответствии статьи 23 Земельного кодекса Российской Федерации, руководствуясь Уставом Зоркальцевского сельского поселения

ПОСТАНОВЛЯЮ:

1. Установить на неопределенный срок публичный сервитут для прохода и проезда через земельный участок с кадастровым номером 70:14:0100035:3834, расположенный по адресу: Томская область, р-н Томский;
2. Администрации Зоркальцевского сельского поселения в течение пяти рабочих дней со дня издания постановления:
 - 2.1. Направить копию постановления в Управление федеральной службы государственной регистрации, кадастра и картографии по Томской области.
 - 2.2. Направить копию постановления в Администрацию Томского района.
3. Управляющему Делами Администрации (Наконечной Т.В.) опубликовать настоящее постановление на сайте Администрации Зоркальцевского сельского поселения и Информационном бюллетене.
4. Администрации Зоркальцевского сельского поселения разместить копию настоящего постановления в общедоступных местах (на досках объявлений).
5. Настоящее постановление вступает в силу с даты его официального опубликования.
6. Сведения о публичном сервитуте подлежат внесению в ЕГРН.
7. Контроль выполнения постановления оставляю за собой.

Глава Зоркальцевского
сельского поселения

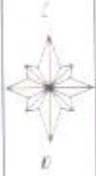


В.Н. Лобыня

Наконечная Т.В.
915-308

Схема расположения публичного сервитута на кадастровом плане

70-14/0100035



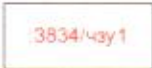





Масштаб 1:10000



Условный номер публичного сервитута : 70:14:0100035:3834/чзу1
Площадь публичного сервитута : 40040 м2
В качестве кадастровой основы использованы сведения Единого государственного реестра недвижимости : кадастровый план территории № КУВИИ-001/2020-4979111 от 11.03.2020 г.

Граница публичного сервитута проходит по характерным точкам : 1,2,3,4, 5,6,7,8,9,10,11,12,13,14,15,16,17,18,19,20,21,22,23,24,25,26,27,28,29,30,31,32, 33,34,35,36,37,38,39,40,41,42,43,44,45,46,47,48,49,50,51,52,53,54,55,56,1

Условные обозначения:

- 
Условный номер публичного сервитута
- 
Образуемая характерная точка границы публичного сервитута
- 
Границы публичного сервитута
- 
Кадастровый номер земельного участка
- 
Номер кадастрового квартала
- 
Границы земельных участков, сведения о которых содержатся в ЕГРН

Ведомость координат характерных точек публичного сервитута в системе координат МСК-70 (зона 4)

Обозначение характерных точек границ	Координаты		Обозначение характерных точек границ	Координаты	
	X	Y		X	Y
1	358275.43	4322172.02	30	356026.73	4321544.22
2	358278.02	4322183.53	31	356001.94	4321591.60
3	357990.59	4322268.57	32	356049.86	4321630.42
4	357887.29	4322289.83	33	356060.09	4321662.68
5	357807.80	4322307.66	34	356114.30	4321704.12
6	357694.26	4322318.77	35	356145.29	4321732.11
7	357649.46	4322320.74	36	356180.82	4321766.77
8	357625.97	4322321.97	37	356285.75	4321893.87
9	357547.11	4322321.94	8	356371.98	4321995.46
10	357429.76	4322307.74	39	356392.61	4322021.23
11	357072.76	4322228.37	40	356429.20	4322051.61
12	356774.44	4322203.30	41	356446.29	4322064.27
13	356615.60	4322172.09	42	356497.62	4322095.96
14	356432.43	4322082.31	43	356606.55	4322148.16
15	356401.92	4322052.22	44	356636.66	4322157.49
16	356193.24	4321815.74	45	356703.65	4322174.36
17	356124.58	4321750.65	46	356775.24	4322185.21
18	356136.02	4321743.21	47	356857.91	4322194.79
19	356105.83	4321713.80	48	357063.47	4322215.44
20	356093.97	4321721.77	49	357423.20	4322293.94
21	356040.99	4321671.50	50	357518.89	4322306.57
22	356023.26	4321624.03	51	357591.40	4322310.64
23	355990.60	4321597.65	52	357651.15	4322309.18
24	355989.19	4321594.10	53	357720.71	4322305.52
25	355989.81	4321589.07	54	357807.90	4322295.01
26	356002.54	4321564.92	55	357905.29	4322272.05
27	355977.99	4321494.51	56	358029.16	4322241.51
28	355980.43	4321493.53	1	358275.43	4322172.02
29	356004.23	4321527.87			