

ГРАФИЧЕСКОЕ ОПИСАНИЕ

местоположения границ населенных пунктов, территориальных зон, особо охраняемых природных территорий, зон с особыми условиями использования территории

Публичный сервитут для эксплуатации газопровода до земельного участка, расположенного по адресу: Российская Федерация, Томская область, Томский муниципальный район, Зоркальцевское сельское поселение, д. Поросино, пер. Озерный, д. 7, адрес(местоположение): Российская Федерация, Томская область, Томский муниципальный район, Зоркальцевское сельское поселение, д. Поросино, пер. Озерный

(наименование объекта, местоположение границ которого описано (далее - объект))

Раздел 1

Сведения об объекте

№ п/п	Характеристики объекта	Описание характеристик
1	2	3
1.	Местоположение объекта	Российская Федерация, Томская область, Томский муниципальный район, Зоркальцевское сельское поселение, д. Поросино, пер. Озерный
2.	Площадь объекта +/- величина погрешности определения площади (Р +/- Дельта Р)	514 +/- 8 м ²
3.	Иные характеристики объекта	Публичный сервитут для эксплуатации газопровода до земельного участка, расположенного по адресу: Российская Федерация, Томская область, Томский муниципальный район, Зоркальцевское сельское поселение, д. Поросино, пер. Озерный, д. 7, адрес(местоположение): Российская Федерация, Томская область, Томский муниципальный район, Зоркальцевское сельское поселение, д. Поросино, пер. Озерный, сроком действия на 49 лет в интересах ООО "Газпром газораспределение Томск"

Раздел 2

Сведения о местоположении границ объекта

1. Система координат МСК-70, зона 4

2. Сведения о характерных точках границ объекта

Обозначение характерных точек границ	Координаты, м		Метод определения координат характерной точки	Средняя квадратическая погрешность положения характерной точки (Mt), м	Описание обозначения точки на местности (при наличии)
	X	Y			
1	2	3	4	5	6
1	357347.91	4313085.62	Метод спутниковых геодезических измерений	0.10	-
2	357347.18	4313086.36	Метод спутниковых геодезических измерений	0.10	-
3	357346.06	4313086.67	Метод спутниковых геодезических измерений	0.10	-
4	357344.36	4313085.92	Метод спутниковых геодезических измерений	0.10	-
5	357323.33	4313074.62	Метод спутниковых геодезических измерений	0.10	-
6	357299.47	4313061.07	Метод спутниковых геодезических измерений	0.10	-
7	357269.82	4313060.51	Метод спутниковых геодезических измерений	0.10	-
8	357249.23	4313060.61	Метод спутниковых геодезических измерений	0.10	-
9	357248.93	4313062.16	Метод спутниковых геодезических измерений	0.10	-
10	357247.85	4313062.22	Метод спутниковых геодезических измерений	0.10	-
11	357226.30	4313076.35	Метод спутниковых геодезических измерений	0.10	-

2. Сведения о характерных точках границ объекта					
Обозначение характерных точек границ	Координаты, м		Метод определения координат характерной точки	Средняя квадратическая погрешность положения характерной точки (Mt), м	Описание обозначения точки на местности (при наличии)
	X	Y			
1	2	3	4	5	6
12	357224.11	4313072.99	Метод спутниковых геодезических измерений	0.10	-
13	357246.47	4313058.33	Метод спутниковых геодезических измерений	0.10	-
14	357269.60	4313056.51	Метод спутниковых геодезических измерений	0.10	-
15	357300.54	4313057.10	Метод спутниковых геодезических измерений	0.10	-
16	357325.29	4313071.13	Метод спутниковых геодезических измерений	0.10	-
17	357339.15	4313078.58	Метод спутниковых геодезических измерений	0.10	-
18	357343.43	4313081.59	Метод спутниковых геодезических измерений	0.10	-
19	357348.50	4313084.36	Метод спутниковых геодезических измерений	0.10	-
1	357347.91	4313085.62	Метод спутниковых геодезических измерений	0.10	-
3. Сведения о характерных точках части (частей) границы объекта					
Обозначение характерных точек части границы	Координаты, м		Метод определения координат характерной точки	Средняя квадратическая погрешность положения характерной точки (Mt), м	Описание обозначения точки на местности (при наличии)
	X	Y			
1	2	3	4	5	6
-	-	-	-	-	-









План границ объекта

Публичный сервитут для эксплуатации газопровода до земельного участка, расположенного по адресу: Российская Федерация, Томская область, Томский муниципальный район, Зоркальцевское сельское поселение, д. Поросино, пер. Озерный, д. 7, адрес(местоположение): Российская Федерация, Томская область, Томский муниципальный район, Зоркальцевское сельское поселение, д. Поросино, пер. Озерный



Масштаб 1:500

Условные обозначения

-  - Граница публичного сервитута
-  - Характерная точка границы, сведения о которой позволяют однозначно определить ее положение на местности
-  - Обозначение новой характерной точки
- 70:14:0119001:1003** - Кадастровый номер земельного участка, зарегистрированного в ЕГРН
-  - Часть границы, сведения ЕГРН о которой позволяют однозначно определить ее положение на местности
-  - Граница зоны с особыми условиями
-  - Граница земельного участка, попадающего в публичный сервитут
- 70:14:0000000:1836** - Кадастровый номер земельного участка, попадающего в публичный сервитут
- 70:14-6.2164** - Обозначение зоны с особыми условиями
- 70:14:0119001** - Номер кадастрового квартала
- 70:14:0119001:1420** - Кадастровый номер сооружения
-  - Граница сооружения
-  - Граница кадастрового квартала

Подпись



Дата " 15 " марта 2023 г.

Место для оттиска печати (при наличии) лица, составившего описание местоположения границ объекта